

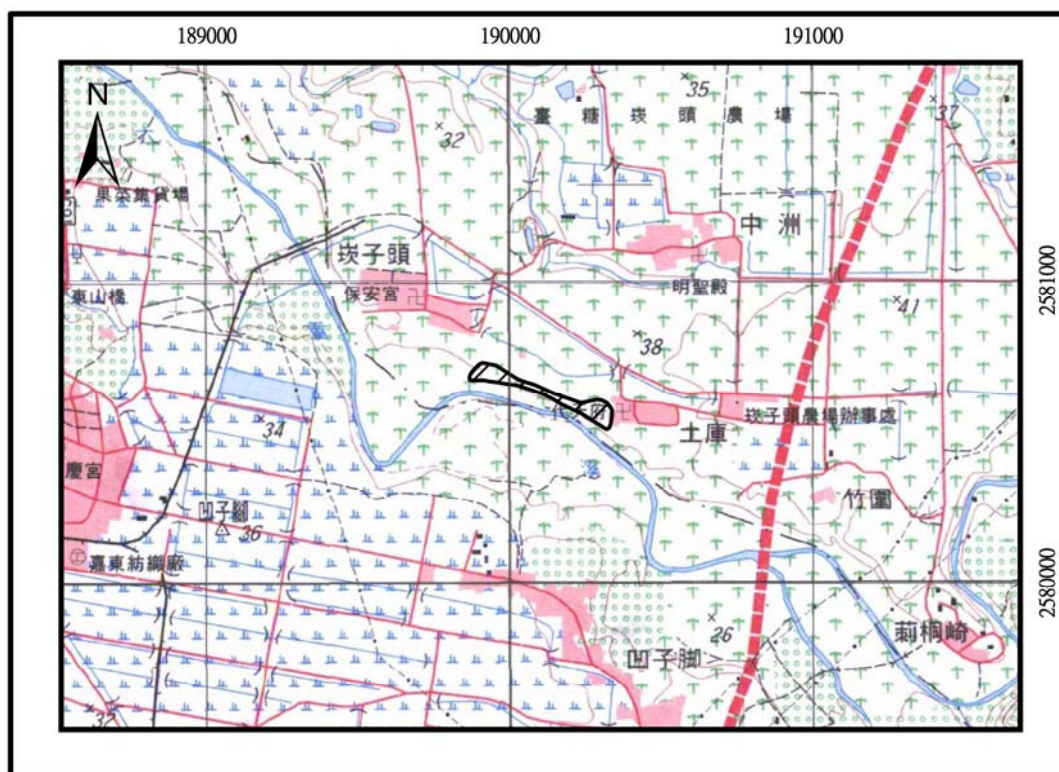
崁子頭遺址

代號：1103-KTT

地理環境



經 緯 度：	東經 120°24'47"	北緯 23°19'38"	方格座標：	E190000×N2580650m
行政隸屬：	臺南縣白河鎮崁頭里			
地 理 區：	嘉南平原－急水溪沖積平原			
海拔高度：	30-35m			
所屬水系：	六重溪（急水溪／急水溪集水區）			
相關道路：	南 101			
簡要描述：	遺址為位於崁子頭聚落東南側約 250 公尺、六重溪北岸約 300 公尺處之河岸沖積地，出土遺物沿著河岸呈東西走向分布。			


(地形圖附道路及水道並劃記範圍)



遺址狀態

遺物分布：	出土遺物主要集中於遺址西側，以泥質及夾砂灰黑陶片爲主，文化層出現於地表下約 40 公分處，厚約 20-30 公分。
面 積：	長寬大致 350m×50m，面積約 12000 m ² 。
保存狀況：	遺址因農作而受到相當程度之擾動。
文化類型：	牛稠子文化、大湖文化
年 代：	約 4300-3300 B.P、3300-1800B.P.

遺 跡：	
遺物類別（附照片）	
文化遺物	
石 器：	磨製切割石材（許清保採集）
 <p>圖說：磨製切割石材（許清保採集）</p>	
陶 器：	1. 繩紋紅陶：陶腹片（許清保採集） 2. 大湖文化：陶腹片（許清保採集、本計畫採集）、罐形器（許清保採集）
 <p>圖說：上方為罐形器口緣，下方為陶腹片正面（許清保採集）</p> <p>圖說：上方為罐形器口緣，下方為陶腹片背面（許清保採集）</p>	
骨 器：	
金 屬 器：	
其 他：	歷史時期：硬陶（許清保採集）
自然遺物	
動 物：	
植 物：	
岩 石：	
土 壤：	黃褐色壤土
其 他：	
遺址代表意義	
文化意義：	
歷史沿革：	

評鑑等級：	一般性遺址		
建議事項			
遺址處理：	保持現狀，避免重大開發及翻整。		
遺物保存：			
行政處理：	<input type="checkbox"/> 指定遺址 <input checked="" type="checkbox"/> 列冊遺址 <input type="checkbox"/> 疑似遺址		
其 他：			
備 註			
本遺址為原調查者許清保命名之「炭仔頭」，但因為地圖上之現聚落名稱為「炭子頭」，因此重新更名為「炭子頭」遺址。			
研究簡史			
1. 2004 年 4 月 1 日許清保、周來春調查發現。			
2. 2008 年 6 月 12 日本計畫鄒騰露、吳佩秦調查。			
參考文獻			
1. 2007 許清保〈尋訪哆囉嘰社群〉《台灣文獻》58（1）：192-212.			
土地管理基本資料			
定著土地地號：	總面積：		平方公尺
使用分區（類別）：			
地號：	姓名	戶籍或連絡地址	聯絡電話
面積：			
所有人（代表）			
使用人			
管理人			
土地使用現況			
使用分區（類別）			
附近景觀：	遺址目前所在周遭多數為農耕用地。		
			
圖說：調查時遺址西側斷面上可見文化層		圖說：水稻田周邊可見夾砂陶	
使用現況：	<input type="checkbox"/> 荒廢地 <input checked="" type="checkbox"/> 農耕 <input type="checkbox"/> 景觀綠地 <input type="checkbox"/> 建築區 <input type="checkbox"/> 其他 說明：遺址目前為竹林及農地。		



圖說：遺址西側之文化層斷面



圖說：灰黑色泥質陶出土照

其他相關事項

執行單位：台灣打里摺文化協會

計畫主持人：劉益昌

填表人：吳佩秦／顏廷仔／劉益昌